

Zonenplanänderung Nr. 1


Lage: **Vorderes Mühltal, GB Nrn. 1700 und 1665**

Anlass: **Um- und Neunutzung der ehemaligen Stahlgießerei und Schrotthalle**

Teilfläche

Zone '05:


Zone neu:



Teil von
GB Nr. 1700
ca. 38'495 m²

Industriezone mit
Dienstleistungen

Sonderzone
'Vorderes Mühltal'



Teil von
GB Nr. 1700
ca. 146 m²

Wald

Sonderzone
'Vorderes Mühltal'



Teil von
GB Nr. 1700
ca. 62 m²

Industriezone mit
Dienstleistungen

Freihaltezone



Teil von
GB Nr. 1700
ca. 344 m²

Wald


Freihaltezone



Teil von
GB Nr. 1700
ca. 44 m²

Freihaltezone

Wald



Teil von
GB Nr. 1665
ca. 446 m²

Wohnzone W3

Wald