

Zonenplanänderung Nr. 10
- Planungsmassnahmen im Rahmen des Projektes
«Zukunft Stadtleben» -
Beilage 2

Situationspläne

Vom Grossen Stadtrat genehmigt am

Der Präsident:

Der Aktuar:

Öffentliche Auflage vom bis

Namens des Stadtrates

Der Stadtpräsident:

Der Stadtschreiber


Vom Regierungsrat genehmigt im Sinne des Beschlusses vom

Der Staatsschreiber:

**Zonenplanänderung Nr. 10:
Planungsmassnahmen im Rahmen
des Projekts "Zukunft Stadtleben"**

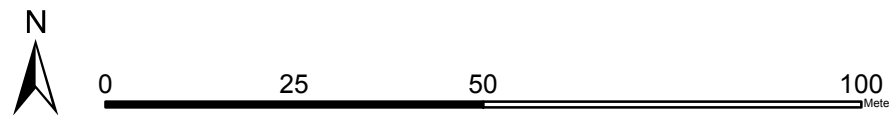
B: Areal Marienstift

GB Nr. 714

	Bestehend		Neu	
	Zone	Fläche	Zone	Fläche
1	ZÖBAG	2'581 m ²	 GW	2'581 m ²



Massstab 1: 1'000




Mit Bewilligung des Vermessungsamtes des
Kantons Schaffhausen vom 01.01. 2000

STADT SCHAFFHAUSEN
Zonenplanänderung Nr. 10:
Planungsmassnahmen im Rahmen
des Projekts "Zukunft Stadtleben"

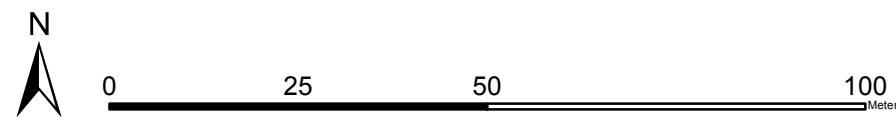
C: Areal Moserstrasse

Teilfläche von GB Nrn. 841 und 867

Bestehend		Neu	
Zone	Fläche	Zone	Fläche
1 Ü	ca. 1'866 m ²	 A	ca. 1'866 m ²



Massstab 1: 1'000




Mit Bewilligung des Vermessungsamtes des
 Kantons Schaffhausen vom 01.01. 2000

Hochbau - Stadtplanung - TG - November 2012

STADT SCHAFFHAUSEN
Zonenplanänderung Nr. 10:
Planungsmassnahmen im Rahmen
des Projekts "Zukunft Stadtleben"

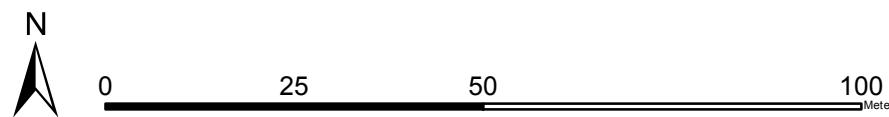
D: Areal Gaswerk

GB Nr. 2917, 2920

	Bestehend		Neu	
	Zone	Fläche	Zone	Fläche
1	ZÖBAG	15'568 m2	 E	15'568 m2



Massstab 1: 1'000



Mit Bewilligung des Vermessungsamtes des
Kantons Schaffhausen vom 01.01. 2000


Hochbau - Stadtplanung - TG - November 2012

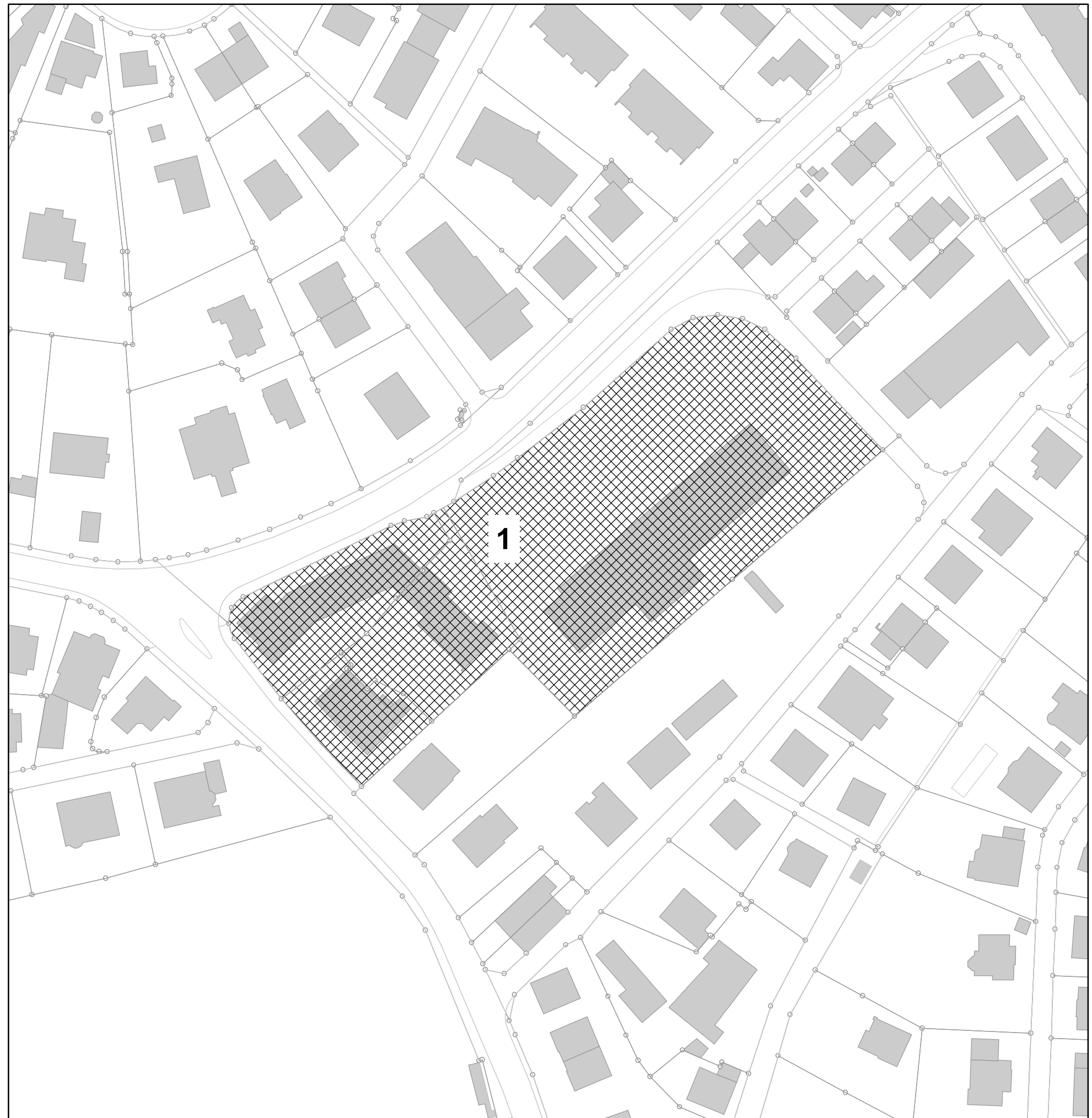
STADT SCHAFFHAUSEN

**Zonenplanänderung Nr. 10:
Planungsmassnahmen im Rahmen
des Projekts "Zukunft Stadtleben"**

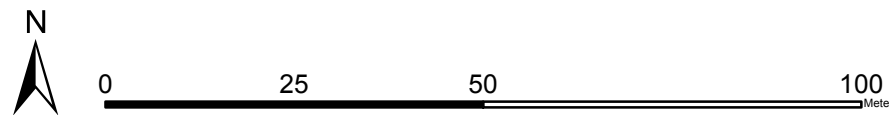
E: Wagenareal

GB Nm. 2741, 2742, 2744, 5211

	Bestehend		Neu	
	Zone	Fläche	Zone	Fläche
1	W3	9'895 m ²	 W4	9'895 m ²



Massstab 1: 1'000



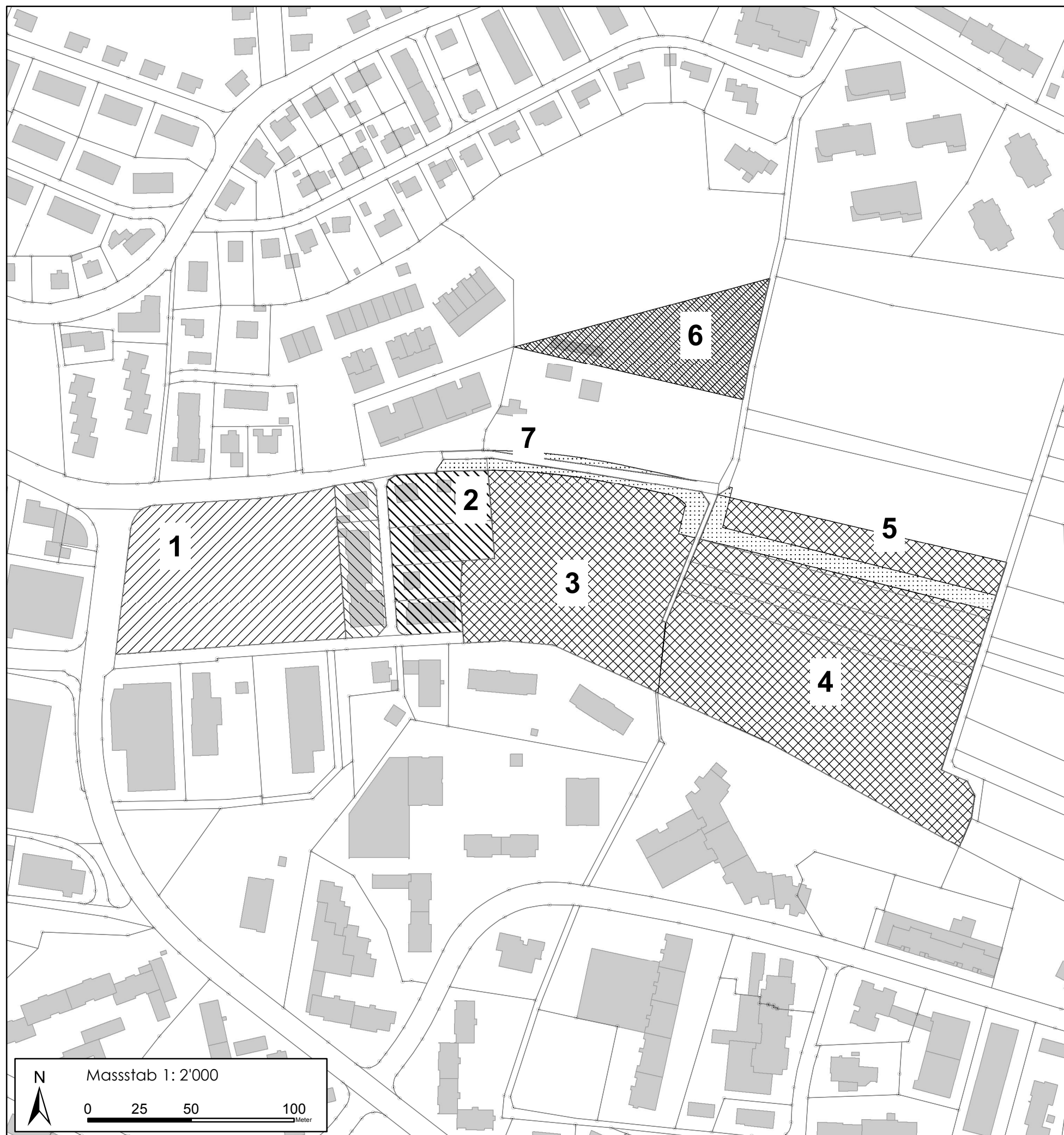
Mit Bewilligung des Vermessungsamtes des
Kantons Schaffhausen vom 01.01. 2000

Hochbau - Stadtplanung - TG - November 2012

STADT SCHAFFHAUSEN
Zonenplanänderung Nr. 10:
Planungsmassnahmen im Rahmen
des Projekts "Zukunft Stadtleben"

F: Gebiet Grubental-Roggenäcker


1	GB Nr. 6117				
	Bestehend		Neu		
	Zone	Fläche	Zone	Fläche	
	G	7'455 m ²	ZÖBAG	7'455 m ²	
2	GB Nrn. 6118, 6120, 6134, 6135, 6136, 6138				
	Bestehend		Neu		
	Zone	Fläche	Zone	Fläche	
	G	4'751 m ²	GW	4'751 m ²	
	+ teilw. Quartierplanpflicht				
3	Teilfläche von GB Nr. 6140				
	Bestehend		Neu		
	Zone	Fläche	Zone	Fläche	
	G	ca. 8'400 m ²	W3	ca. 8'400 m ²	
	+ Quartierplanpflicht				
4	GB Nrn. 6172, 6173, 6174 und Teilfläche von GB Nrn. 6140, 6021				
	Bestehend		Neu		
	Zone	Fläche	Zone	Fläche	
	ZÖBAG	ca. 14'078 m ²	W3	ca. 14'078 m ²	
	+ Quartierplanpflicht				
5	Teilfläche von GB Nr. 6021				
	Bestehend		Neu		
	Zone	Fläche	Zone	Fläche	
	ZÖBAG	ca. 2177 m ²	W3	ca. 2177 m ²	
	+ Quartierplanpflicht				
6	Teilfläche von GB Nr. 2421				
	Bestehend		Neu		
	Zone	Fläche	Zone	Fläche	
	W3	ca. 3420 m ²	W2	ca. 3420 m ²	
	+ Quartierplanpflicht				
7	Teilfläche von GB Nrn. 2421, 6119, 6140 und 6021				
	Bestehend		Neu		
	Zone	Fläche	Zone	Fläche	
	W3	ca. 209 m ²	Ü	ca. 209 m ²	
	+ Quartierplanpflicht				
	ZÖBAG	ca. 1'267 m ²	Ü	ca. 1'267 m ²	
	+ Quartierplanpflicht				
	G	ca. 703 m ²	Ü	ca. 703 m ²	
	+ Quartierplanpflicht				



STADT SCHAFFHAUSEN
Zonenplanänderung Nr. 10:
Planungsmassnahmen im Rahmen
des Projekts "Zukunft Stadtleben"

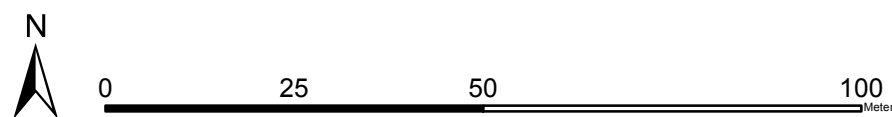
G: Areal Alpenblick

GB Nr. 4475

Bestehend		Neu	
Zone	Fläche	Zone	Fläche
1	ZÖBAG 2'612 m ²	 W4 + Quartierplanpflicht	2'612 m ²



Massstab 1: 1'000




Mit Bewilligung des Vermessungsamtes des
 Kantons Schaffhausen vom 01.01. 2000

Hochbau - Stadtplanung - TG - November 2012



STADT SCHAFFHAUSEN
Zonenplanänderung Nr. 10:
Planungsmassnahmen im Rahmen
des Projekts "Zukunft Stadtleben"

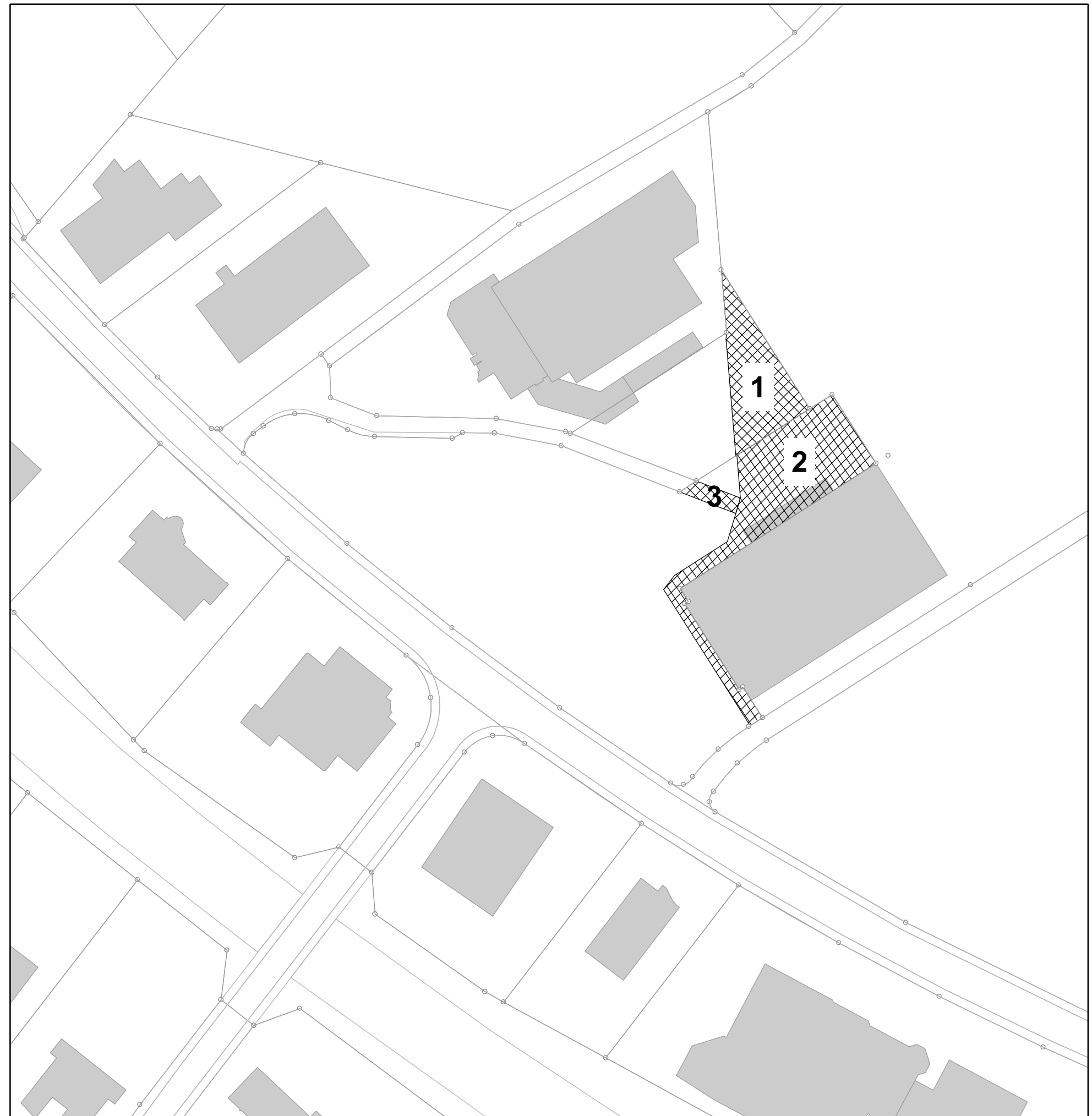
H: Areal Nationales Handball Trainings- und
Leistungszentrum Schweizersbild (NHTLZ)

Teilfläche GB Nr. 21614

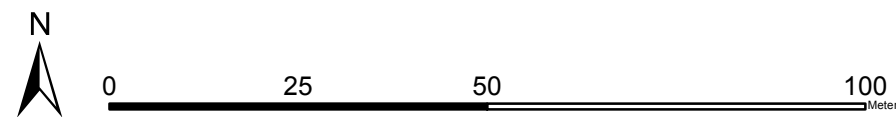
Bestehend		Neu	
Zone	Fläche	Zone	Fläche
1	ZÖBAG ca. 420 m ²	 GW	ca. 420 m ²

Teilflächen GB Nrn. 21086 und 21480

Bestehend		Neu	
Zone	Fläche	Zone	Fläche
2	ZÖBAG ca. 830 m ²	 GW	ca. 830 m ²
3	Ü ca. 50 m ²	 GW	ca. 50 m ²




Massstab 1: 1'000



Mit Bewilligung des Vermessungsamtes des
 Kantons Schaffhausen vom 01.01. 2000

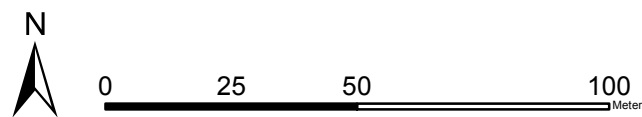
I: Werkhof Schweizersbild

GB Nr. 5743

	Bestehend		Neu	
	Zone	Fläche	Zone	Fläche
1	G	28'379 m ²	 ZÖBAG	28'379 m ²



Massstab 1: 1'500



Mit Bewilligung des Vermessungsamtes des
Kantons Schaffhausen vom 01.01. 2000